






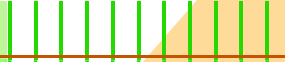






## VEGETASJON:

løpbarhet:	åpent	halvåpent
>100%		
80-100%		
	skog	underveg.
80-100%		
50-80%		
10-50%		
0-10%		

## Tegnforklaring

	høydekurver
	hjelpekurver
	grustak, jordbakke
	høydepunkt, kolle
	senkning, grop
	stup, skrent
	stein, stor stein
	steinklynge, blokkfelt
	steingrunn, røys
	vann, sjø
	vannfylt grop, pytt
	bekk, grøft
	utydelig bekk, grøft
	farlig myr
	tydelig myr
	diffus myr
	kilde
	vei
	liten vei, traktorvei
	stor sti, liten sti
	utydelig sti, uthogd linje
	kraftlinje
	gjerde, utydelig gjerde
	bygning, ruin
	parkeringsplass
	privat tomt
	spesiell detalj